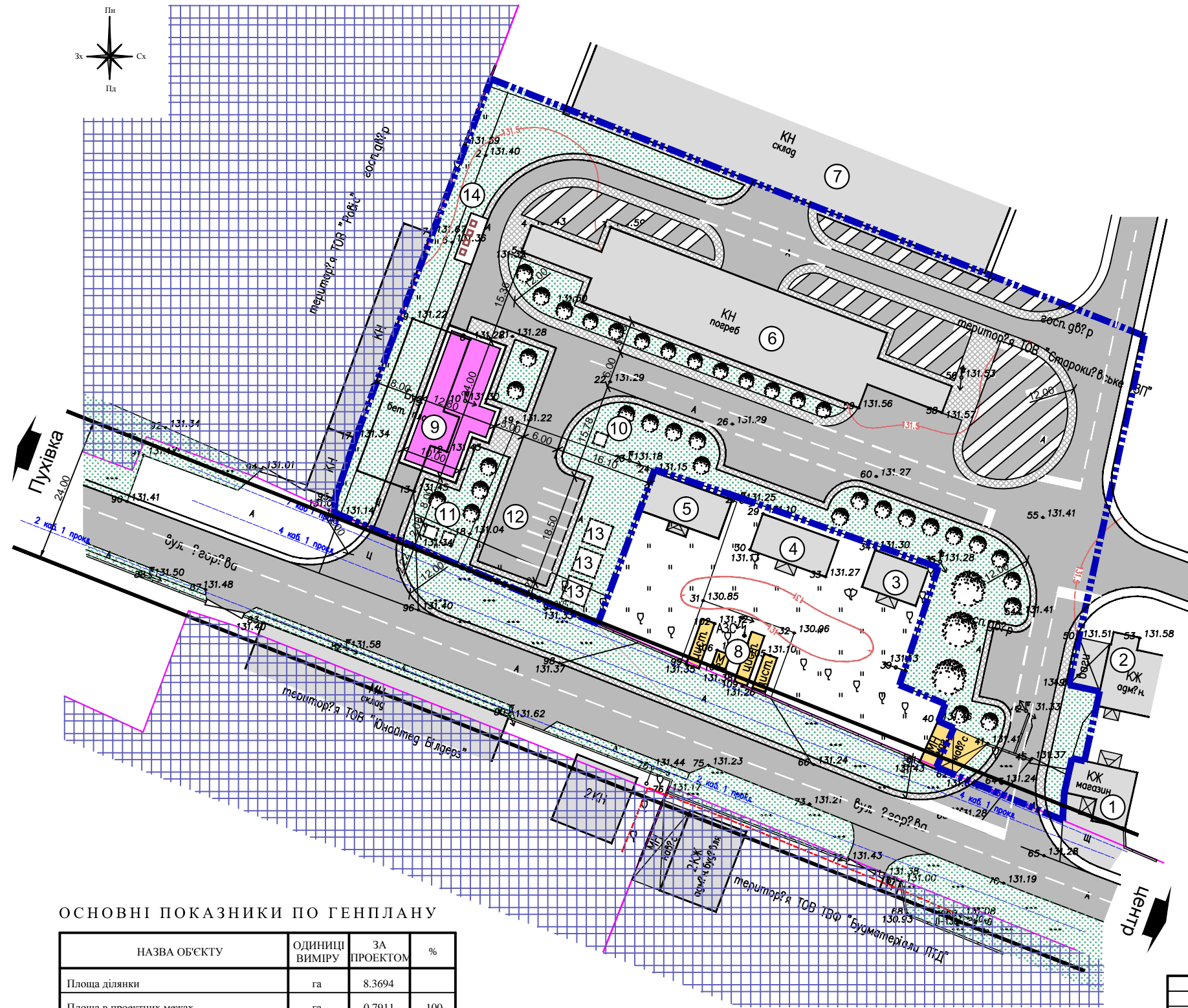
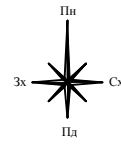


Детальний план території будівництва ангару по вул. Ігорєва, 2 в смт. Калинівка Броварського району Київської області.



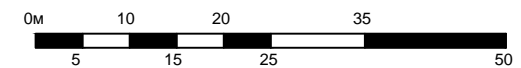
ЕКСПЛІКАЦІЯ

№	НАЗВА ОБ'ЄКТУ	ПРИМІТКА
1	КПП	
2	Адміністративна будівля	
3	Комора	
4	Комора	
5	Комора	
6	Склад	
7	Склад	
8	Тимчасова модульна АЗС	
9	Ангар для сертифікації автомобілів	
10	Трубчастий колодезь	
11	Місцеві очисні споруди	
12	Автостоянка для легкових авто	
13	Пож. резервуари	
14	Місце збору сміття	

УМОВНІ ПОЗНАЧЕННЯ

ІСНУЮЧІ	ПРОЕКТНІ	НАЗВА
		Території виробничого використання
		Існуючі будівлі
		Існуючі тимчасові споруди
		Озеленення
		Асфальт
		Цемент/щебінь
		Підземні кабелі
		Межі ділянок
		Проектні межі ДПТ
		Червоні лінії
		Нові будівлі
		Зелені насадження

МАСШТАБ 1:500
1 см = 5 м



ОСНОВНІ ПОКАЗНИКИ ПО ГЕНПЛАНУ

НАЗВА ОБ'ЄКТУ	ОДИНИЦІ ВИМІРУ	ЗА ПРОЕКТОМ	%
Площа ділянки	га	8.3694	
Площа в проектних межах	га	0.7911	100
Площа забудови	га	0.0961	12
в т. ч. ангару	га	0.0203	3
Площа зелених насаджень	га	0.2373	43
Площа твердого покриття в тому числі ФЕМ	га	0.4577	45

					2020-02/11-ДПТ				
					Детальний план території будівництва ангару по вул. Ігорєва, 2 в смт. Калинівка Броварського району Київської області.				
Змін.	Кл. зм.	Аркуші	№ док.	Підпис	Дата	свт. Калинівка	Стадія	Аркуші	Аркуші
					02.20		ДПТ	3	5
Розробив	Лавро				02.20	Проектний план поєднаний з планом червоних ліній та кресленням поперечних профілів вулиць М1:500.	ФОП Лавро Ю. К.		